

## OGŁOSZENIE O PRZETARGU

### 1. Podstawa prawna:

- art. 38 ust.1 ustawy z dnia 21 sierpnia 1997 roku o gospodarce nieruchomościami /Dz. U. z 2023r. poz. 344 ze zm./,
- rozporządzenie Rady Ministrów z dnia 14 września 2004 r. w sprawie sposobu i trybu przeprowadzania przetargów oraz rokowań na zbycie nieruchomości /Dz.U z Dz. U. z 2021 r. poz. 2213/,
- uchwała Rady Miejskiej w Grodkowie Nr XX/209/05 z dnia 23 lutego 2005 r. w sprawie zasad nabywania, zbywania i obciążania nieruchomości, stanowiących mienie Gminy Grodków oraz ich wydzierżawiania lub wynajmowania na okres dłuższy niż 3 lata /Dz. Urz. Woj. Op. Nr 36, poz. 1163 ze zm./,
- Obwieszczenie Burmistrza Grodkowa nr GGR.II.6840.37.2022 z dnia 04.01.2024 roku w sprawie zbycia nieruchomości gminnej w trybie przetargowym.
- Wykaz nieruchomości przeznaczonej do sprzedaży w trybie przetargu nieograniczonego z dnia 04.01.2024 r. nr GGR.II.6840.37.2022.

### 2. Organ ogłaszający przetarg:

- Burmistrz Grodkowa.

### 3. Rodzaj przetargu:

- I publiczny ustny, nieograniczony na zbycie nieruchomości Gminy Grodków opisanej poniżej.

### 4. Przedmiot przetargu:

- nr działki: 143/2 z a.m. 1,
- powierzchnia: 0,3500 ha, RIVa.
- nr Księgi Wieczystej: OP1N/00038692/6,
- położenie: Gnojna,
- opis:

Nieruchomość położona jest w środkowej części wsi Gnojna. Graniczy z nieruchomościami gruntowymi zabudowanymi i niezabudowanymi na obszarze zabudowy mieszkaniowej.

Kształt działki - działka o nieregularnym kształcie.

Ukształtowanie terenu - teren równy bez pofałdowań.

Stan zagospodarowania - działka niezabudowana, nie ogrodzona. Część działki od strony drogi transportu rolnego zagospodarowana rolniczo pod uprawy polowe, część od strony drogi asfaltowej stanowi łąkę na której znajduje się kompleks młodych drzew liściastych (jesion) i dziko rosnących krzewów.

Uzbrojenie - sieć elektryczna (słup energetyczny), wodno-kanalizacyjna w działce.

Dojazd - z drogi urządzonej o nawierzchni asfaltowej.

Sprzedający nie odpowiada za wady ukryte zbywanej nieruchomości, w tym także różne nie wskazane na mapach urządzenia podziemne, które nie zostały zgłoszone do inwentaryzacji.

Powierzchnia nieruchomości podana została z ewidencji gruntów Starostwa Powiatowego w Brzegu. Nabywca nieruchomości powinien dokonać okazanie granic we własnym zakresie i na własny koszt, natomiast sprzedający tj. Gmina Grodków nie bierze odpowiedzialności za ewentualne różnice powierzchni ujawnione przy okazaniu granic ani też za wszelkie spory wynikające z ich przebiegu.

Zgodnie z Zaświadczeniem Starosty Brzeskiego ŚR.6164.574.2023.JZ z dnia 20.10.2023 r. działka nr 143/2, obrębu Grodków, gminy Grodków, nie jest objęta uproszczonym planem urządzenia lasu oraz dla w/w działki nie została wydana decyzja określająca zadania z zakresu gospodarki leśnej (o której mowa w art. 19 ust. 3 ustawy z dnia 28 września 1991 r. o lasach).

#### **5. Obciążenia nieruchomości i zobowiązania:**

Nieruchomość jest wolna od wszelkich obciążeń i zobowiązań.

#### **6. Przeznaczenie w miejscowym planie zagospodarowania przestrzennego i sposób zagospodarowania nieruchomości:**

Zgodnie z miejscowym planem zagospodarowania przestrzennego miejscowości Gnojna zatwierdzonym uchwałą Nr XXXV/374/2006 Rady Miejskiej w Grodkowie z dnia 27 września 2006 r. (opublikowaną w Dz. Urz. Woj. Op. z dnia 24 listopada 2006 r. Nr 81; poz. 2441) oraz uchwałą Nr XXV/261/08 Rady Miejskiej w Grodkowie z dnia 30 grudnia 2008 r. zmieniającą uchwałę w sprawie miejscowego planu zagospodarowania przestrzennego miejscowości Gnojna (opublikowaną w Dz. Urz. Woj. Op. z dnia 30 grudnia 2008 r. Nr 15, poz. 226) teren obejmujący działkę nr 143/2 w Gnojnjej częściowo oznaczony jest symbolem **RM/6** - przeznaczenie podstawowe - tereny zabudowy zagrodowej w gospodarstwach rolnych, hodowlanych i ogrodniczych; dopuszcza się zabudowę według parametrów określonych dla funkcji MNU - przeznaczenie podstawowe - tereny zabudowy mieszkaniowej jednorodzinnej z dopuszczeniem usług oraz częściowo oznaczony jest symbolem MN/4 - przeznaczenie podstawowe - zabudowa mieszkaniowa jednorodzinna wolnostojąca, szeregowa lub bliźniacza, o niskiej intensywności zabudowy.

W stosunku do przedmiotowej nieruchomości nie została podjęta uchwała, o której mowa w art. 8 ustawy z dnia 9 października 2015 r. o rewitalizacji (Dz. U. z 2021 r. poz. 485 ze zm.), a przedmiotowa nieruchomość nie jest położona na obszarze Specjalnej Strefy Rewitalizacji, o której mowa w rozdziale 5 w/w ustawy.

Sposób zagospodarowania nieruchomości określa miejscowy plan zagospodarowania przestrzennego.

Termin zagospodarowania nieruchomości: nie ustalono.

Nabywca nieruchomości musi liczyć się z obowiązkiem uzyskania decyzji zezwalającej na wyłączenie i określającej warunki wyłączenia gruntów rolnych z produkcji, o ile taka będzie wymagana stosownie do ustawy z dnia 3 lutego 1995 r. o ochronie gruntów rolnych i leśnych (Dz. U. z 2024 r., poz. 82).

#### **7. Cena wywoławcza zbywanej nieruchomości:**

**110.000,00 zł.** /słownie: sto dziesięć tysięcy złotych i 00/100/.

Na podstawie art. 41 ust. 1 w zw. z art. 146aa ust. 1 pkt 1 ustawy z dnia 11 marca 2004 r. o podatku od towarów i usług (Dz. U. z 2023 r. poz. 1570 ze zm.) nabywca zobowiązany



będzie uiszczyć podatek VAT w wysokości obowiązującej w chwili sprzedaży (na dzień sporządzenia niniejszego ogłoszenia obowiązuje stawka 23%). Podatek VAT doliczony będzie do ceny ustalonej w przetargu.

Oprócz ceny nieruchomości osiągniętej w przetargu nabywca zobowiązany będzie do pokrycia kosztów dokumentacji niezbędnej do zbycia w/w nieruchomości, które na dzień sporządzenia niniejszego Ogłoszenia wynoszą: **650,00 zł.** /słownie: sześćset pięćdziesiąt złotych zero groszy/.

W/w kwota jest kwotą prognozowanych kosztów opracowania niezbędnej dokumentacji do zbycia w/w nieruchomości i może nie być tożsama z ostateczną kwotą kosztów dokumentacji.

Koszty dokumentacji nie obejmują wznowienia granic w/w działki.

Koszty zawarcia umowy notarialnej oraz opłat sądowych związanych z dokonaniem wpisów w księdze wieczystej pokrywa nabywca nieruchomości.

#### **8. Informacje o przeznaczeniu do zbycia:**

- sprzedaż w drodze przetargu ustnego nieograniczonego.

#### **9. Termin i miejsce przeprowadzenia przetargu:**

Przetarg na w/w nieruchomość odbędzie się w dniu **12 kwietnia 2024 r.** o godzinie: 10<sup>30</sup> w lokalu Urzędu Miejskiego w Grodkowie przy ul. Warszawskiej Nr 29, I piętro, sala konferencyjna, pok. nr 35.

#### **10. Warunek uczestnictwa w przetargu:**

a) W przetargu mogą brać udział osoby fizyczne i prawne (cudzoziemcy na zasadach określonych w ustawie z dnia 24 marca 1920 r. o nabywaniu nieruchomości przez cudzoziemców /Dz. U. z 2017 r., poz. 2278/), które wpłacą na konto Urzędu Miejskiego **Nr: 51 1020 3668 0000 5102 0015 7792** prowadzone w BP PKO, Oddział Grodków wadium w wysokości **22.000,00 zł**, /słownie: dwadzieścia dwa tysiące złotych zero groszy/, które należy uiszczyć w terminie zakreślonym w punkcie 11 Ogłoszenia o Przetargu, chyba że przepisy prawa zwalniają z obowiązku wniesienia wadium.

b) Okazanie dokumentu tożsamości.

c) Przedłożenie aktualnego odpisu z właściwego rejestru lub centralnej ewidencji informacji o działalności gospodarczej, jeżeli odrębne przepisy wymagają wpisu do rejestru lub ewidencji, wystawiony nie wcześniej niż 3 miesiące przed upływem terminu przetargu oraz zgody na nabycie w/w nieruchomości.

d) W przypadku małżonków (w tym również prowadzących działalność gospodarczą), którzy nie mają rozdzielności majątkowej do dokonywania czynności w przetargu konieczna jest obecność obojga małżonków lub jednego z nich ze stosownym pełnomocnictwem (oryginał) drugiego małżonka, zawierającym zgodę na uczestnictwo w przetargu w celu odpłatnego nabycia nieruchomości.

Małżonkowie posiadający rozdzielność majątkową zobowiązani są do złożenia oświadczenia, że na dzień przetargu pozostają związani umową o rozdzielności majątkowej (w przypadku wygrania przetargu, umowę o rozdzielności majątkowej należy przedstawić przed podpisaniem umowy przenoszącej własność nieruchomości).

e) Poza przypadkiem określonym w lit. d, pełnomocnictwo do reprezentowania osób fizycznych lub prawnych powinno być udzielone w formie aktu notarialnego.

f) Złożenie oświadczenia:

- o wyrażeniu zgody na przetwarzanie danych osobowych przez Gminę Grodków w związku z przetargiem na sprzedaż nieruchomości,

- że znany jest stan przedmiotu przetargu i nie wnosi się z tego tytułu żadnych zastrzeżeń,



- że zapoznano się z zapisami miejscowego planu zagospodarowania przestrzennego gminy Grodków dla nieruchomości objętej przetargiem.

Komisja dopuszcza do licytacji tylko tych uczestników, którzy dopełnili formalności, o których mowa w pkt 10.

Uczestnik, który spóźnił się na otwarcie przetargu, nie zostanie dopuszczony do licytacji.

### **Dodatkowe warunki przetargu:**

Nabywca zobowiązany będzie w notarialnej umowie kupna działki nr 143/2 położonej w miejscowości Gnojna do ustanowienia na rzecz Grodkowskich Wodociągów i Kanalizacji w Grodkowie Sp. z o.o. z siedzibą w Tarnowie Grodkowskim 46d, 49-200 Grodków nieodpłatnej i nieograniczonej w czasie służebności przesyłu polegającej na:

- a) prawie przebiegu przez w/w działkę urządzeń wodociągowych o łącznej długości 110,00 m wraz z hydrantem nadziemnym Ø 80; szerokość pasa technologicznego dla sieci i przyłączy wodociągowych wynosi 2,00 m (po 1,00 m na każdą stronę od osi),
- b) prawie przebiegu przez w/w działkę urządzeń kanalizacji sanitarnej o łącznej długości 21,00 m; szerokość pasa technologicznego dla sieci kanalizacji sanitarnej wynosi 2,0 m (po 1,00 m na każdą stronę od osi),
- c) udostępnieniu nieruchomości w celu wykonania niezbędnych robót związanych z budową, przebudową, eksploatacją, konserwacją, naprawą i remontami urządzeń, w szczególności polegające na umożliwieniu wejścia osób oraz dojazdu sprzętu niezbędnego do wykonania wyżej wymienionych prac,
- d) zakazie wznoszenia obiektów budowlanych w pasie technologicznym urządzeń,
- e) zakazie wykonywania w pasie technologicznym urządzeń nasadzeń drzew i krzewów o wysokości przekraczającej 3,00 m oraz wyrażenia zgody na usunięcie już istniejących.

Zakres wykonywania niniejszego prawa został szczegółowo zamieszczony na mapie, która stanowi załącznik do niniejszego Ogłoszenia.

### **11. Termin wpłacenia wadium:**

Termin wpłacenia wadium upływa dnia **08.04.2024 r.**

Tytuł wpłaty wadium winien jednoznacznie wskazywać uczestnika przetargu oraz nieruchomość, której wpłata dotyczy.

Za termin wniesienia wadium uważa się dzień wpływu wadium na wskazany rachunek bankowy.

### **12. Ważność przetargu:**

Przetarg jest ważny, nawet wtedy gdy weźmie w nim udział tylko jedna zainteresowana osoba fizyczna lub prawna, spełniająca warunki określone w pkt 10 i 11 Ogłoszenia o Przetargu oraz zaoferowała cenę wyższą od ceny wywoławczej, określonej w pkt 7 Ogłoszenia co najmniej o **1 %** (z zaokrągleniem w górę do pełnych dziesiątek złotych). W przypadku brania udziału w przetargu większej liczby osób, **postąpienie** nie może być mniejsze niż **1 % ceny wywoławczej** określonej w pkt 7 Ogłoszenia o Przetargu z zaokrągleniem w górę do pełnych dziesiątek złotych.

### **13. Zwrot wpłaconego wadium:**

Wpłacone wadium zwraca się niezwłocznie po odwołaniu albo zamknięciu przetargu, jednak nie później niż przed upływem 3 dni od dnia, odpowiednio: odwołania przetargu, zamknięcia przetargu, unieważnienia przetargu, zakończenia przetargu wynikiem negatywnym.



#### **14. Rozliczenie wpłaconego wadium:**

Wpłacone wadium zostanie zaliczone stronie, która wygrała przetarg na poczet ceny nabycia nieruchomości w dniu wpłaty całości należności.

#### **15. Zawarcie umowy:**

Gmina Grodków zawiadomi osobę ustaloną jako Nabywca nieruchomości o miejscu i terminie zawarcia notarialnej umowy sprzedaży najpóźniej w ciągu 21 dni od dnia rozstrzygnięcia przetargu.

Wpłata za wylicytowaną nieruchomość wraz z kosztami sporządzonej dokumentacji, a pomniejszona o wartość wadium i kwotę na pokrycie kosztów dokumentacji, o ile taka została wpłacona, winna znajdować się na koncie Urzędu Miejskiego w Grodkowie Nr 30 1020 3668 0000 5202 0015 7248, prowadzone przez PKO BP S.A. w Grodkowie najpóźniej dwa dni przed wyznaczonym terminem zawarcia umowy notarialnej.

Osoba będąca cudzoziemcem w rozumieniu ustawy z dnia 24 marca 1920 r. o nabywaniu nieruchomości przez cudzoziemców (Dz. U. z 2017, poz. 2278) zobowiązana jest w dniu zawarcia umowy sprzedaży nieruchomości będącej przedmiotem przetargu, przedłożyć wydane na zasadach i w sytuacjach przewidzianych ustawą zezwolenie właściwego ministra na nabycie tej nieruchomości, chyba że zająd przewidziane powołaną ustawą przesłanki wyłączające wymóg uzyskania takiego zezwolenia.

#### **16. Skutki uchylenia się osoby wyłonionej w przetargu od zawarcia umowy:**

W przypadku nieprzystąpienia Nabywcy bez usprawiedliwienia do zawarcia umowy notarialnej, tj. niestawienia się w miejscu i terminie podanym w zawiadomieniu lub braku wpłaty należności określonej w pkt 15 niniejszego Ogłoszenia na dwa dni przed wyznaczonym terminem zawarcia umowy notarialnej, Burmistrz Grodkowa może odstąpić od zawarcia umowy, a wpłacone wadium nie podlega zwrotowi.

#### **17. Odwołanie wyznaczonego przetargu:**

Burmistrz Grodkowa może odwołać z ważnych przyczyn ogłoszony przetarg, informując o tym fakcie niezwłocznie w formie właściwej dla Ogłoszenia o Przetargu.

#### **18. Informacja publiczna:**

Informacja o wykazaniu nieruchomości do zbycia została podana do publicznej wiadomości na tablicy ogłoszeń Urzędu Miejskiego w Grodkowie w formie Wykazu nieruchomości przeznaczonej do zbycia w trybie przetargu nieograniczonego z dnia 04.01.2024 r. nr GGR.II.6840.37.2022 oraz w sołectwie na terenie którego położona jest nieruchomość, zamieszczeniu wzmianki w prasie lokalnej - Panorama Powiatu Brzeskiego. Ponadto w/w Wykaz został opublikowany na stronie internetowej Urzędu Miejskiego w Grodkowie oraz Biuletynie Informacji Publicznej Urzędu Miejskiego w Grodkowie.

#### **19. Okres wywieszenia Ogłoszenia o Przetargu na tablicy ogłoszeń Urzędu:**

Niniejsze Ogłoszenie o Przetargu zostaje podane do publicznej wiadomości na tablicy ogłoszeń Urzędu Miejskiego w Grodkowie co najmniej na okres 30 dni przed wyznaczonym terminem przetargu, tj. od 01.03.2024 r. do 12.04.2024 r. oraz w prasie lokalnej - Panorama Powiatu Brzeskiego i wywieszane na tablicy ogłoszeń w Sołectwie, na terenie którego znajduje się nieruchomość.

Ponadto niniejsze Ogłoszenie o Przetargu podlega publikacji na stronie internetowej Urzędu Miejskiego w Grodkowie i w Biuletynie Informacji Publicznej Urzędu Miejskiego w Grodkowie.

**20. Informacja dodatkowa:**

1. Dodatkowe informacje można uzyskać telefonicznie pod numerem 774040337 w godzinach pracy Urzędu Miejskiego w Grodkowie.

BURMISTRZ

Marek Antoniewicz

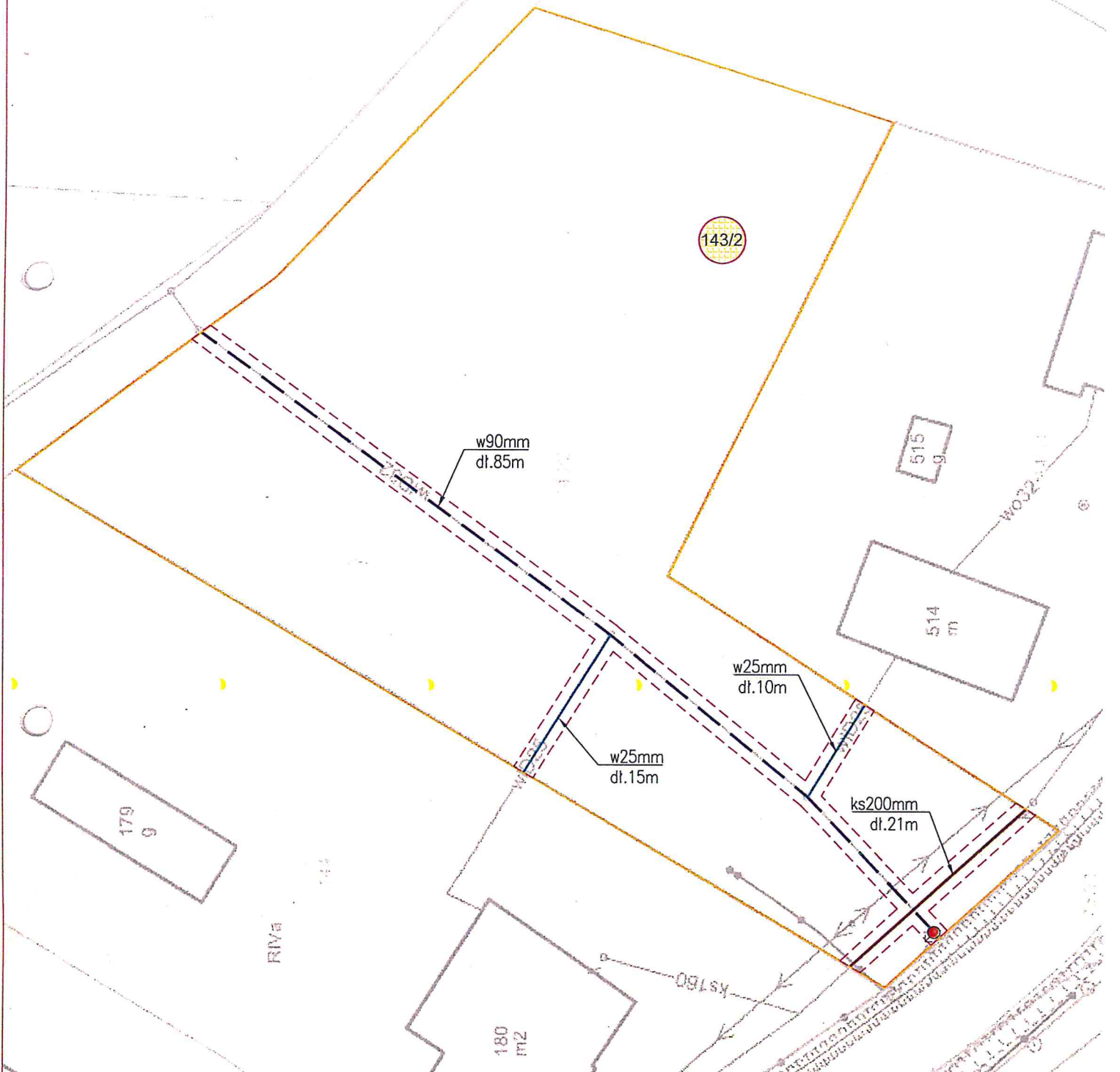
Otrzymują;

1. Sołtys miejscowości Gnojna,







2. a/a x 2.

NT/3

# PLAN SYTUACYJNY 1:500



## OZNACZENIA :

- |   |  |
|---|--|
|  | - istn. sieć wodociągowa PVC 90 mm           |
|  | - istn. przyłącz wodociągowy DN25mm          |
|  | - istn. sieć kanalizacji sanitarnej PCV200mm |
|  | - granica działki nr 143/2 w Gnojnej         |
|  | - zakres pasa technologicznego               |
|  | - hydrant p.-poz. nadziemny DN80mm           |